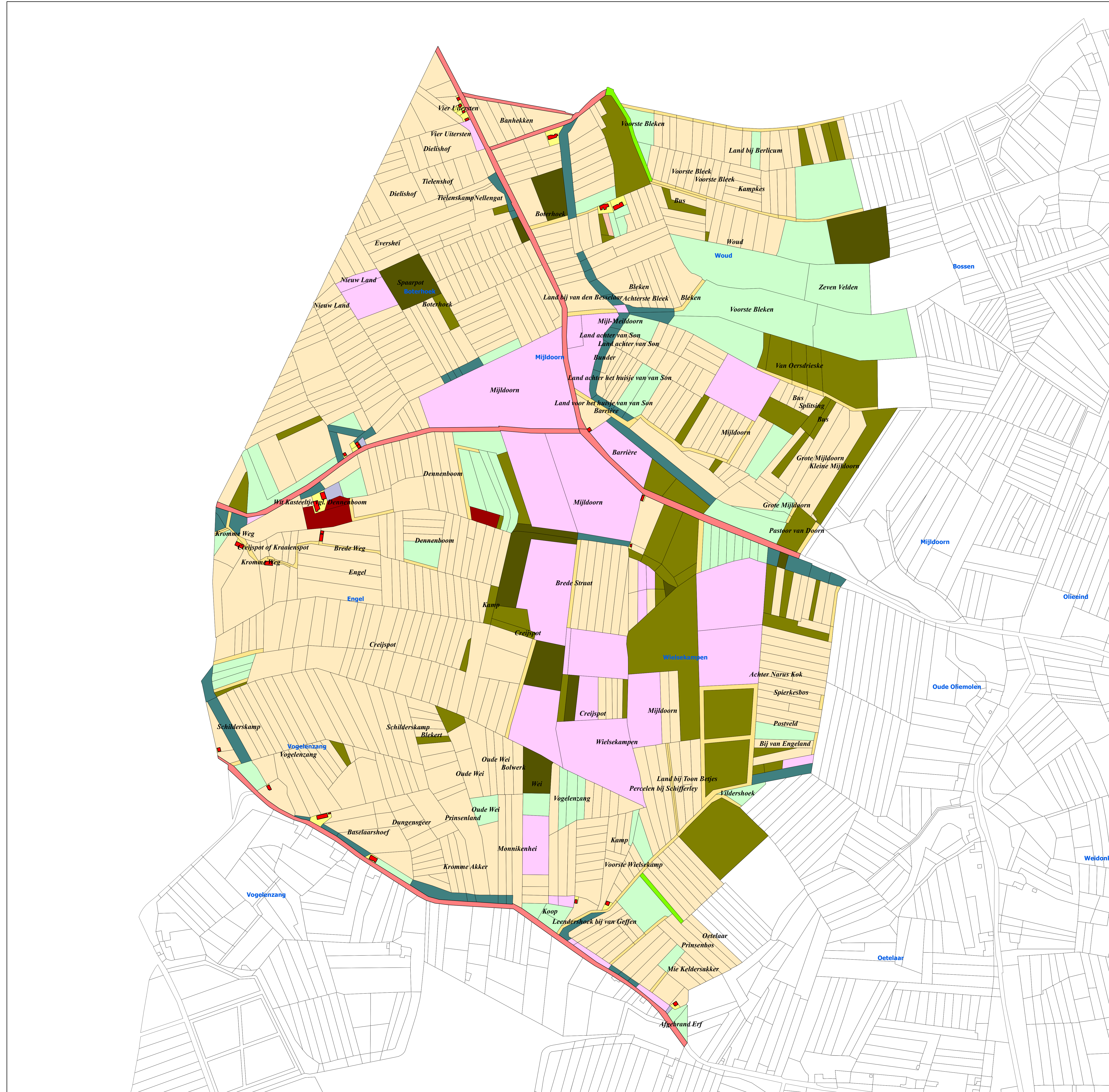
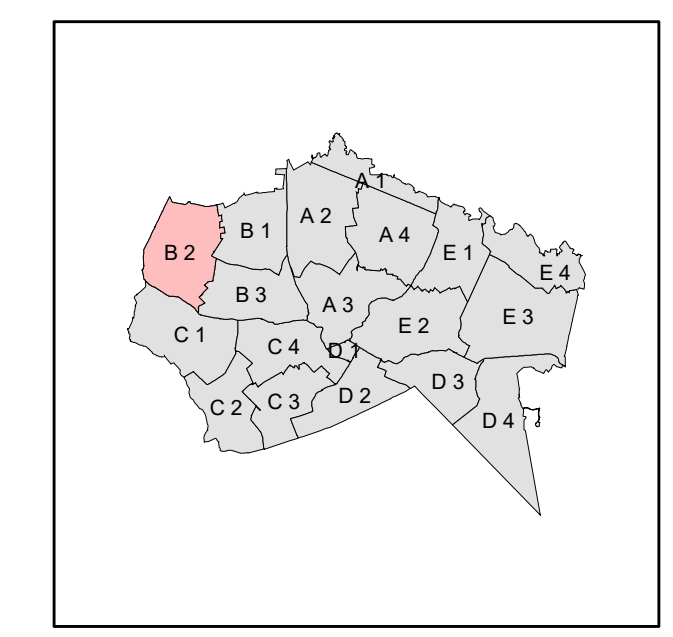


- B646-773 Woud
- B657-659 Land bij Berlicum
- B673-674 Voorste Bleken
- B705-708 Bus
- B713-715 Voorste Bleek
- B717-719 Voorste Bleek
- B720-726 Kampkes
- B746 Zeven Velden
- B748 Voorste Bleken
- B749 Bleken
- B756 Achterste Bleek
- B757-762 Bleken
- B768-769 Van Oersdrieske
- B774-877 Mijldoom
- B776 Pastoor van Doorn
- B777-778 Kleine Mijldoom
- B777-781 Grote Mijldoom
- B782 Bus
- B789-790 Grote Mijldoom
- B804-808 Spitsing
- B818-820 Bus
- B847-848 Land achter van Son
- B851-852 Land achter het huisje van van Son
- B854 Bunder
- B855 Land voor het huisje van van Son
- B858 Barrière
- B874 Land achter van Son
- B875 Mijl-Meidoorn
- B878 Land bij van den Besselaar
- B878-1077 Boterhoek
- B905-910 Banhekken
- B911 Vier Uitersten
- B916-934 Dielshof
- B919-922 Vier Uitersten
- B929 Tielenshof
- B936-938 Nellingat
- B937 Tielenskamp
- B949 Dielshof
- B954-958 Evershei
- B959 Spaarplot
- B1019a Nieuw Land
- B1023-1024 Nieuw Land
- B1078-1222 Engel
- B1085 Kromme Weg
- B1089-1093 Creijspot of Kraaienspot
- B1099 Wit Kasteeltje vgl. Dennenboom
- B1115-1119 Dennenboom
- B1123-1141 Dennenboom
- B1145 Brede Weg
- B1166 Kamp
- B1167-1192,1208-1280 Creijspot
- B1195 Kromme Weg
- B1223 Schilderskamp
- B1223-1272 Vogelenzang
- B1260-1274 Baselaarshoef
- B1273-1523 Wielsekampen
- B1282-1283 Kromme Akker, Erf
- B1286-1289 Dungsgeer
- B1295-1301 Blekert
- B1304 Oude Wei, Nieuwe Puttenakker
- B1305-1307 Prinsenland
- B1308 Oude Wei, Nieuwe Puttenakker
- B1315 Monnikenhei, Hildebrandakker
- B1319-1322 Koop
- B1332 Leendershoek bij van Geffen
- B1338-1340 Voorste Wielsekamp, Penningland
- B1343-1350 Kamp
- B1362-1364 Vogelenzang
- B1366-1367 Wei, Erf
- B1368-1369 Bolwerk
- B1370-1371 Oude Wei, Nieuwe Puttenakker
- B1377-1386 Creijspot
- B1395 Brede Straat
- B1396-1406 Creijspot
- B1407-1419 Mijldoom
- B1408-1411 Percelen bij Schifferley
- B1412-1415 Land bij Toon Betjes
- B1461 Achter Narius Kok
- B1462-1465 Spiesbos
- B1473 Postveld
- B1474-1478 bij van Engeland
- B1482 Vildershoek
- B1518 Afgebrand Erf
- B1522-1523 Nie Keldersakker
- B1523-1532 Oetelaar
- B1525 Prinsenbos




Kadastrale Kaart 1832
Schijndel



Sectie B Blad 2

Grondgebruik

- boomgaard
- bos tot vermaak
- bouwland
- dreef
- erf
- heide
- kanaaldijk en wegen
- kerkhof
- mastbos
- moeras
- opgaande bomen
- reiweg
- schaarbos en schaarhout
- tuin
- water
- weiland
- bebouwing
- kerkelijke bebouwing
- wegen



Schaal: 1:3.517
Carloa Opperdoordt