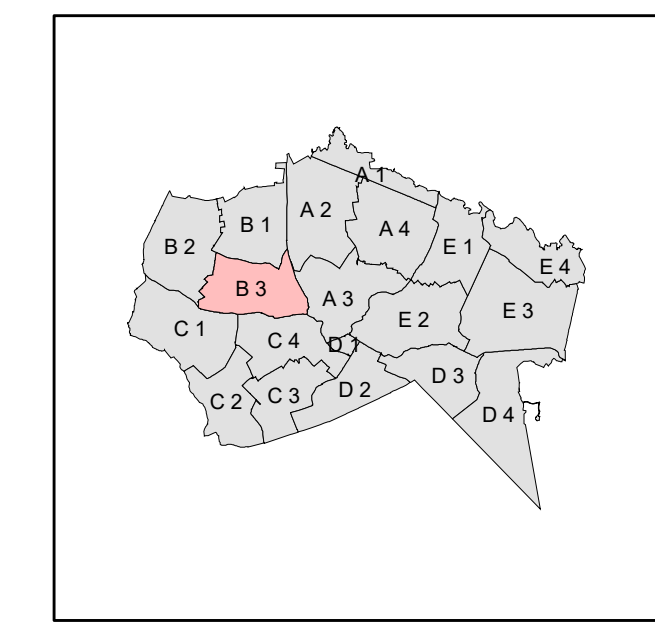


Kadastrale Kaart 1832
Schijndel


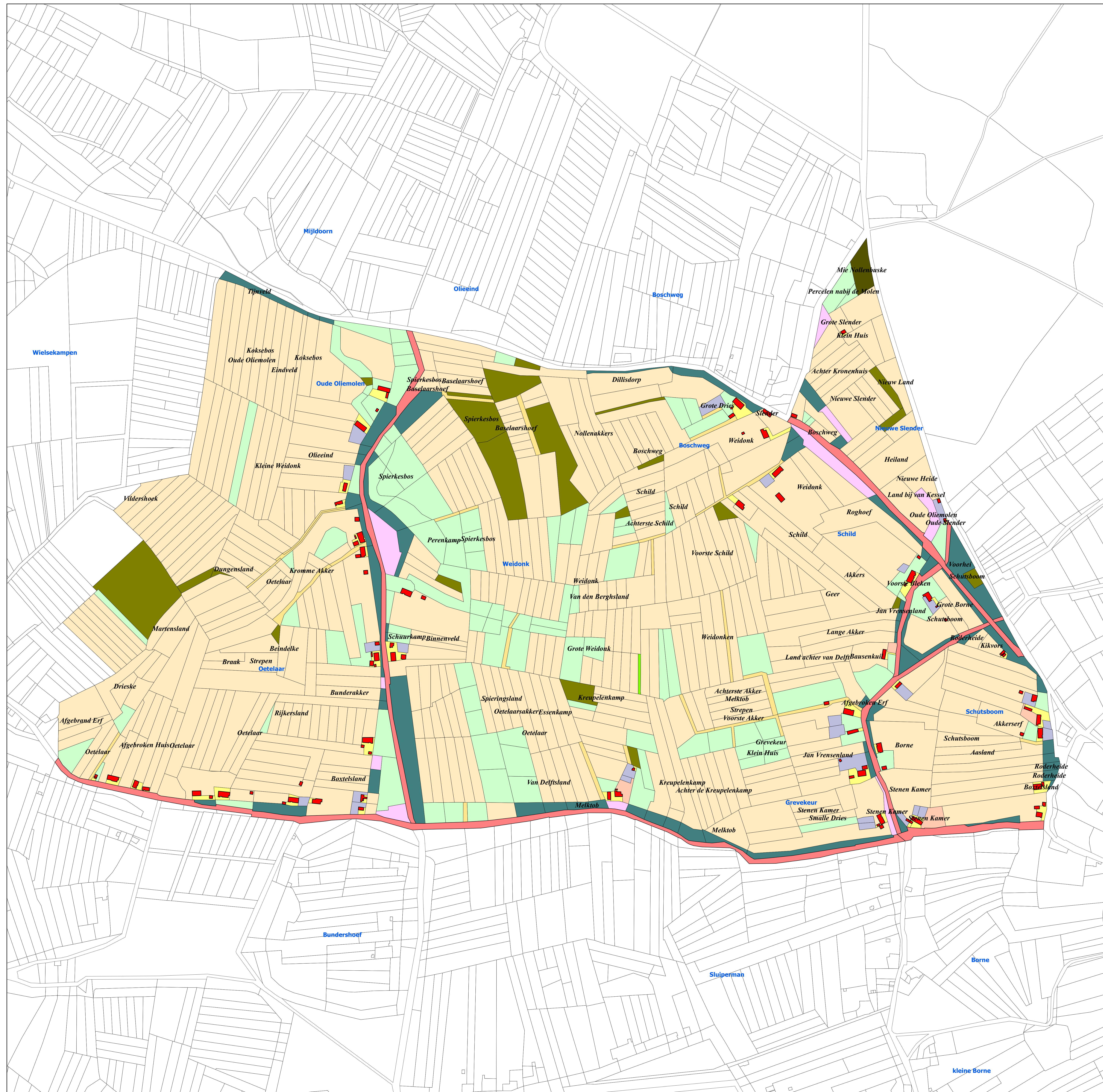


Sectie B Blad 3

Grondgebruik

- boomgaard
- bos tot vermaak
- bouwland
- dreef
- erf
- heide
- kanaaldijk en wegen
- kerkhof
- mastbos
- moeras
- opgaande bomen
- reiweg
- schaarbos en schaarhout
- tuin
- water
- weiland
- bebouwing
- kerkelijke bebouwing
- wegen

- B1536-1537 Martensland
- B1538-1543 Drieske, Kemples
- B1544-1547 Afgebrand Erf
- B1548-1550 Oetelaar, Herrenakkers
- B1562-1563 Afgebroken Huis
- B1568-1569 Oetelaar
- B1577-1578 Oetelaar
- B1582-1832 Oetelaar
- B1604-1607 Bovenland
- B1620-1626 Rijkersland
- B1628 Bunderakker
- B1661-1663 Van Delftsland
- B1667 Melktob
- B1688-1689 Kreupelenkamp
- B1697-1700 Kreupelenkamp
- B1701-1704 Essenkamp
- B1705 Oetelaarsakker
- B1706-1708 Spieringsland
- B1719-1722 Schuurkamp
- B1721 Binnenveld
- B1743 Beindelke
- B1745 Strepen
- B1745-1746 Braak
- B1756-1757 Kromme Akker
- B1777, 1778-1780 Dungenland
- B1794-1795 Wildershoek
- B1805 Kleine Weidonk
- B1821-1822 Olieind, Kalverveld
- B1833-1836 Eindveld
- B1833-1843 Koksebos, Tenveld
- B1833-1860 Oude Oliemolen
- B1844 Tijnveld
- B1846 Koksebos
- B1877-1878 Nollennakkers
- B1891-2035 Weidonk
- B1896-1899 Baselaarsakker, Oude Oliemolen
- B1897-1870 Spierkesbos
- B1871-1874 Baselaarsakker, Oude Oliemolen
- B1886-1889 Baselaarsakker
- B1896 Spierkesbos
- B1903-1920 Spierkesbos
- B1927-1929 Perenkamp
- B1927-1936 Spierkesbos
- B1975-1984 Grote Weidonk
- B1997-2009 Weidonken
- B2016 Voorste Schild, Stroolenland
- B2024-2029 Van den Berghsland
- B2036-2039 Achterste Schild
- B2036-2092 Boschweg
- B2051 Schild
- B2064-2065 Dillisdorp
- B2070-2072 Grote Dries
- B2076 Slender
- B2077-2080 Weidonk
- B2084-2086 Schild
- B2093-2127 Schild
- B2093-2100 Weidonk
- B2113 Geer
- B2113-2116 Akkers
- B2121 Roghoef
- B2127 Voorste Bleken
- B2128 Jan Vrensensland
- B2128-2212 Grevekeur
- B2130 Lange Akker
- B2136 Land achter van Delft
- B2137 Bausenkull
- B2142 Afgebroken Erf
- B2158 Jan Vrensensland
- B2171-2174 Klein Huis
- B2179 Voorste Akker
- B2180 Strepen
- B2181 Achterste Akker
- B2181-2182 Melktob
- B2192-2193 Achter de Kreupelenkamp
- B2194-2197 Melktob
- B2201 Smalle Dries
- B2202 Stenen Kamer
- B2212 Schutsboom
- B2213-2289 Stenen Kamer
- B2217 Stenen Kamer
- B2219-2221 Stenen Kamer
- B2226-2226a Bostelsland
- B2228 Roderheide
- B2231 Roderheide
- B2234-2237 Aasland
- B2239-2243 Borne
- B2253-2257 Akkerserf
- B2272-2275 Kivors
- B2274 Roderheide
- B2277 Voorhei
- B2279-2282 Grote Borne
- B2290 Oude Slender
- B2290-2331 Nieuwe Slender
- B2292-2295 Land bij van Kessel
- B2293 Oude Oliemolen
- B2295 Nieuwe Heide
- B2296 Heiland, bij van der Steen, Nieuwe Slender
- B2301 Boschweg
- B2308-2311 Achter Kronenhuis
- B2309 Nieuw Land
- B2321-2322, 2324-2328 Klein Huis
- B2324-2325 Grote Slender
- B2329-2330 Percelen nabij de Molen
- B2331 Mie Nollensbuske



Schaal: 1:3.341
Carloa Opendoord