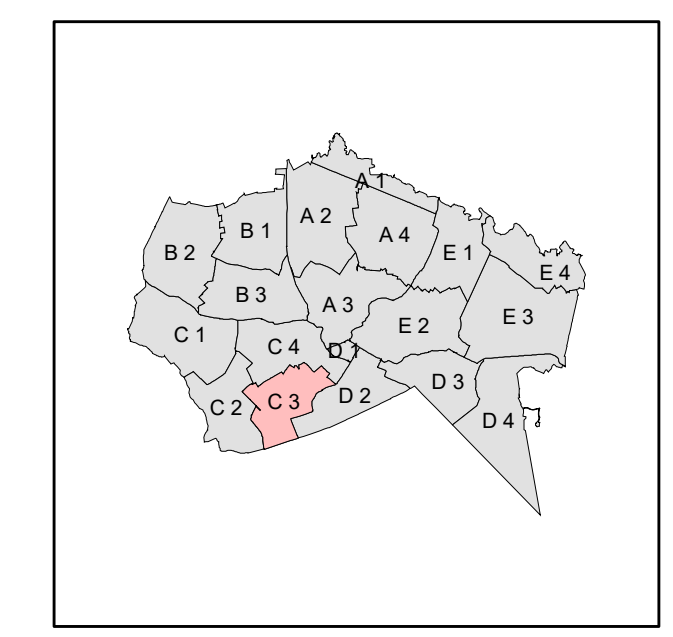


- C1308-1604 Hermalen
- C1331-1335 Nieuw Land
- C1341-1345 Land bij de Lange Steeg
- C1346-1347 Geer
- C1348 Sienebos
- C1353-1367 Korte Steeg
- C1363-1364 Schoot
- C1375-1376 Nieuw Land
- C1376 Aasland
- C1378 Nieuw Land, Paardenwei
- C1384-1385 Akkers
- C1399-1402 Beemden
- C1425-1431 Paardenkerkhof
- C1421 Van Rodier Laurensen
- C1432 Lange Steeg
- C1438-1439 Handwijzer
- C1444-1446 Braak
- C1445 Schrijversbraak, Handwijzer
- C1447-1450 Stamhuis
- C1451-1453 Nieuw Land
- C1454-1458 Yugtsef
- C1464 Braakje
- C1467 Lijjesveld
- C1469 Emmersvalle, Limmenstand
- C1470 Binnenveld
- C1481-1504 Pannensteel
- C1482 Korte Pad
- C1484 Schrijversbraak
- C1495 Verhoevensakker
- C1496 Dungensakker
- C1503-1504 Nachtegaal
- C1510-1512 Hopland
- C1512 Schrijversbraak
- C1542-1544 Braak, Hongerhoek
- C1545, 1546, 1548, 1549 Nieuw Erf
- C1552-1559 Hoekkamp
- C1560-1566 Zes Akkers bij d'n Hongerhoek
- C1581-1584 Nachtegaal
- C1581-1592 Vijf Akkers
- C1588-1590, 1593 Nachtegaal
- C1593-1594 Broekske
- C1595-1596 Nachtegaal
- C1605-1609 Kur
- C1613 Schrijversbraak
- C1657-1658 Grote Kamp
- C1659 Doornbraak of Dorusbraak
- C1662-1663 Braak
- C1670 Wetering
- C1672-1675 Keusewetering
- C1677 Keusewetering
- C1680 Smulderskoop
- C1678-1679 Sluiperman
- C1681 Smulderskoop
- C1684-1685 Lange Akker
- C1693 Wetering
- C1697 Keusewetering
- C1700-1701 Mevrouw Buisenland
- C1700-1786 Slotje
- C1706 Braak
- C1721 Tegenover Schepers
- C1725 Hermalenbosje, Nieuw Veldje
- C1725-1726 Nabij het Klooster
- C1740-1751 Strepen
- C1763-1764 Hoefke, Slotje
- C1769 Hoefke, Slotje
- C1770-1772 Hoefke
- C1773 Hoefke, Slotje
- C1774 Hoefke
- C1781 Braakje
- C1784 Kuiksgat
- C1787-1833 Putsteeg
- C1793-1794 Kuiksgat
- C1803-1806 Aghaan, Bornestraat
- C1809-1811, 1816 Aghaan, Bornestraat
- C1814-1816 Heuven
- C1820-1830 Schoot
- C1834-1874 Lange Pad
- C1842 Lange Pad
- C1851 Lange Pad
- C1854 Roskamp
- C1856 Herrewijn
- C1867 Roskamp
- C1871 Yugtsef
- C1873-1874 Braak


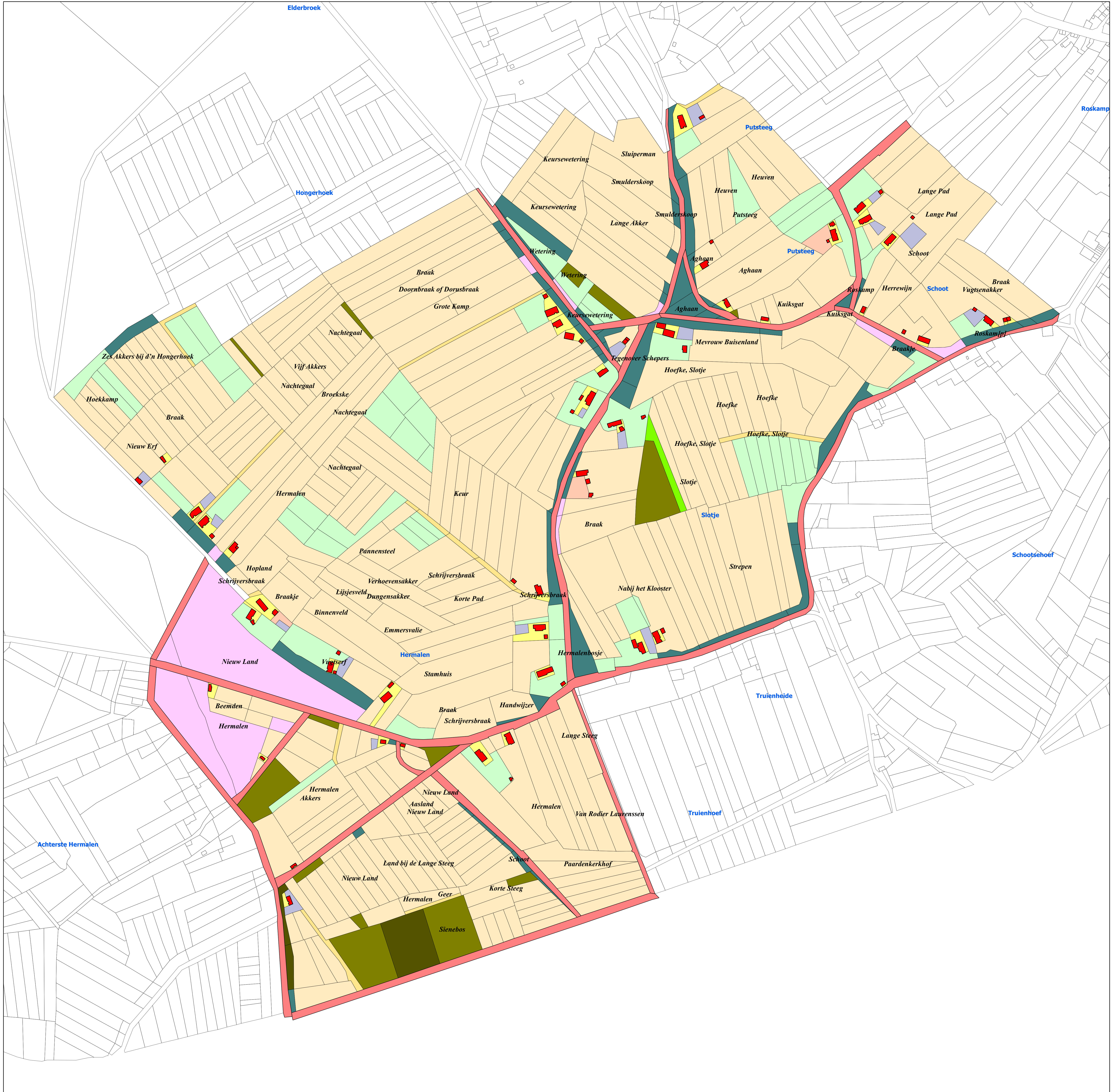
Kadastrale Kaart 1832
Schijndel



Sectie C Blad 3

Grondgebruik

- boomgaard
- bos tot vermaak
- bouwland
- dreef
- erf
- heide
- kanaaldijk en wegen
- kerkhof
- mastbos
- moeras
- opgaande bomen
- reiweg
- schaarbos en schaarhout
- tuin
- water
- weiland
- bebouwing
- kerkelijke bebouwing
- wegen



Schaal: 1:2.818
Carloa Opperdoordt