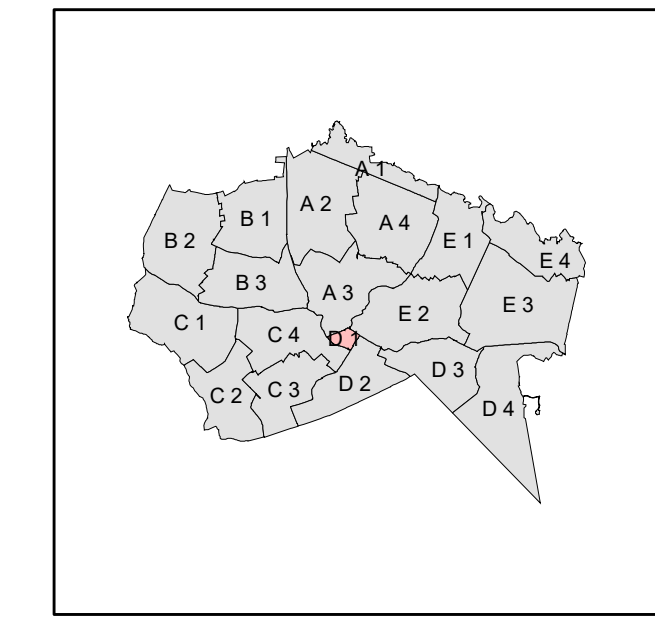


D1-224 Schijndel-dorp
 D2-3 Fundatie
 D5-6 Kluis
 D25-27 Keulse Kar
 D31 Bunders
 D42 Putsteegseloop
 D55-57 Pompstraatje
 D68-71 Rode Leeuw
 D89 Pomp
 D94 Zeeldraaier, Land bij van der Velde
 D96-97 Zwaan
 D109-111 Hopwaag


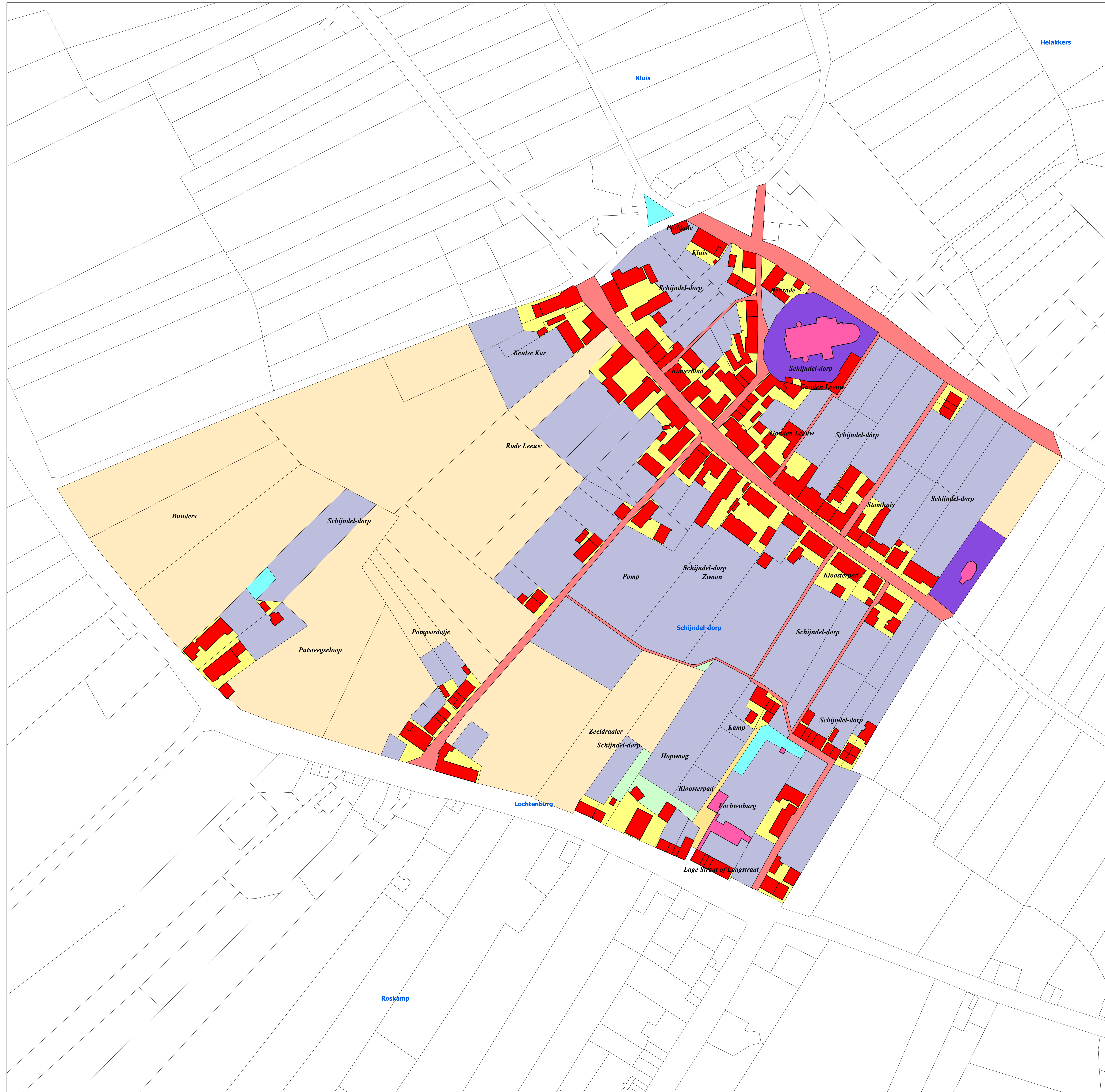
Kadastrale Kaart 1832
 Schijndel



Sectie D Blad 1

Grondgebruik

- boomgaard
- bos tot vermaak
- bouwland
- dreef
- erf
- heide
- kanaaldijk en wegen
- kerkhof
- mastbos
- moeras
- opgaande bomen
- reiweg
- schaarbos en schaarhout
- tuin
- water
- weiland
- bebouwing
- kerkelijke bebouwing
- wegen



Schaal: 1:969
 Carlos Opperdoordt