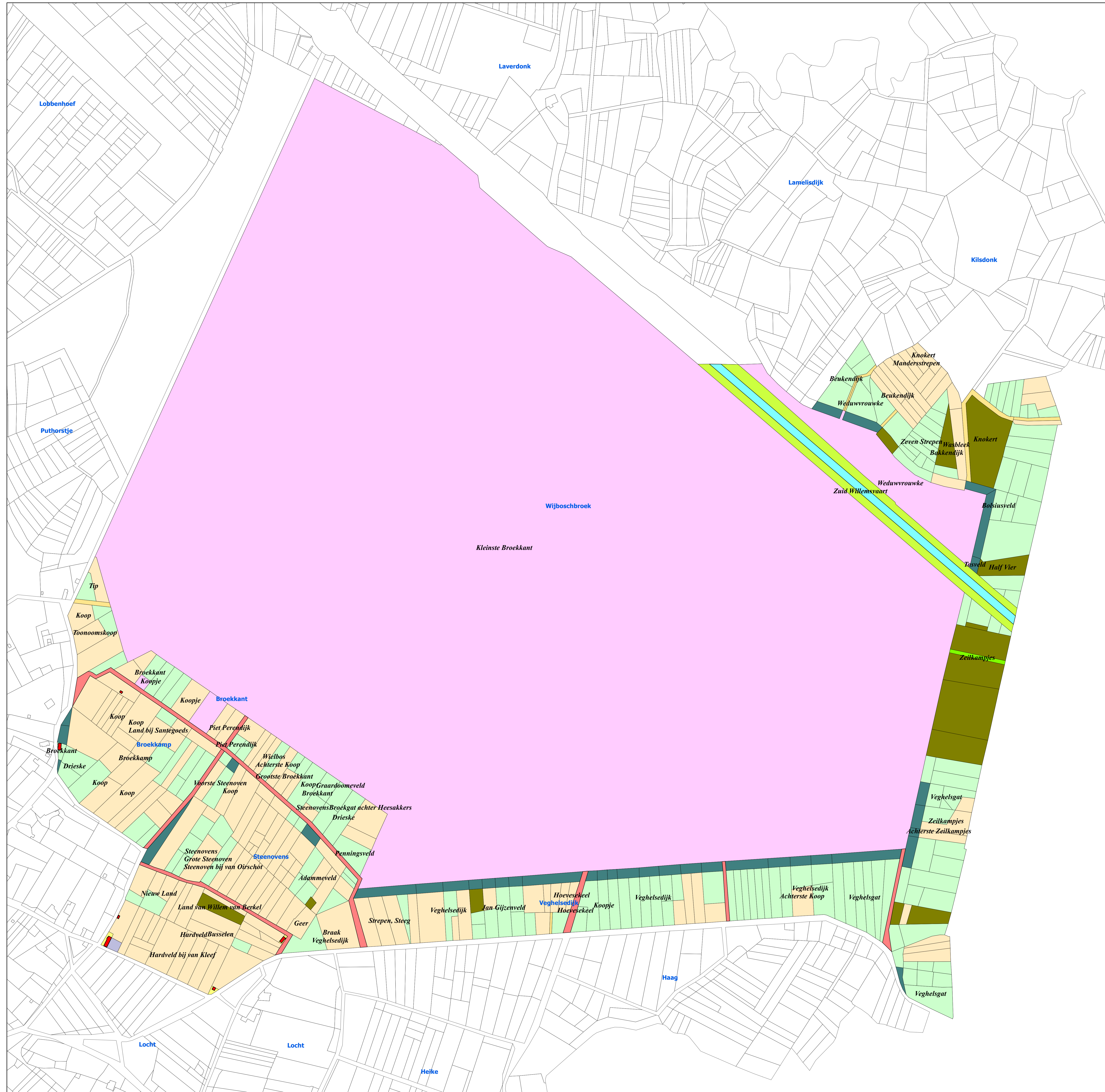
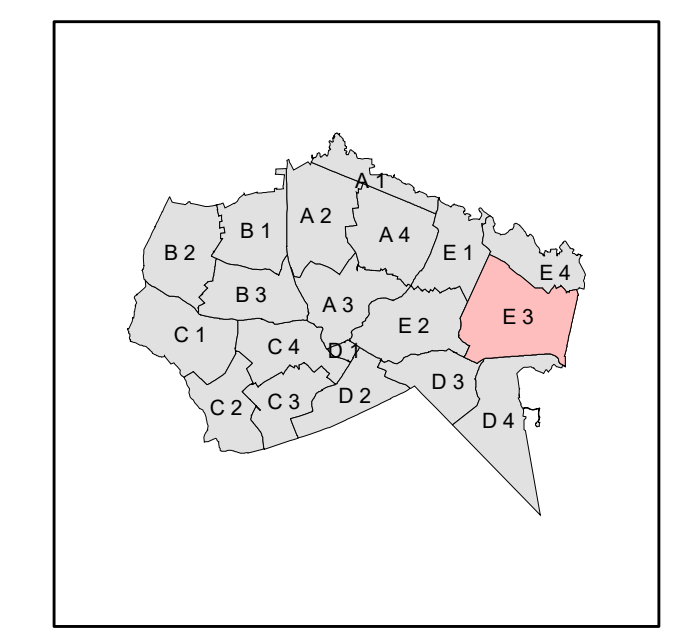


E1817-1852 Hardveld
 E1828 Hardveld bij van Kleef
 E1841-1842 Land van Willem van Berkel
 E1844 Busselen
 E1848-1850 Nieuw Land
 E1853-1909 Steenovens
 E1860-1861 Grote Steenoven
 E1862-1863 Steenoven bij van Oirschot
 E1872 Geer
 E1877-1883 Adammeveld
 E1905 Koop
 E1906-1907 Voorste Steenoven
 E1910-1948 Broekkamp
 E1922 Koop, Kleine Steenoven
 E1925-1927 Land bij Santegeods
 E1928-1930 Koop
 E1931-1932 Drieske, Drieskes bij d'n Broekkant
 E1934-1935 Broekkant
 E1940-1941 Koop
 E1944-1945 Koop
 E1949-1990 Broekkant
 E1950-1951 Toonomskoop
 E1952-1953 Koop
 E1955-1956 Tip
 E1960-1962 Koopje
 E1965 Koopje
 E1968-1969 Piet Perendijk
 E1975 Wreilbos
 E1975-1976 Achterste Koop
 E1977 Grootste Broekkant, Koop
 E1981 Koop
 E1981-1984 Graadoomeveld
 E1983-1984 Steenovens
 E1985-1986 Broekgat achter Heesakkers
 E1987 Drieske
 E1990 Penningveld
 E1991-2074 Veghelsedijk
 E1992-1993 Braak, Geer
 E1994-1998 Strepen, Steeg
 E2012-2013 Jan Gijzenveld
 E2022 Hoevesekeel
 E2028 Hoevesekeel
 E2030 Koopje
 E2062-2063 Achterste Koop
 E2070-2071 Veghelsgat
 E2075-2077 Veghelsgat
 E2075-2115 Achterste Zeilkampjes
 E2075-2122 Veghelsgat
 E2102-2103 Zeilkampjes
 E2115-2117 Zeilkampjes
 E2123 Kleinste Broekkant, Nie Moetekoop, Lochtshak, Schindelsbroek, Land bij Adriaan van der Aa, Vijver, Hoge Donk, Stekeveld, Armensteegje, Dude Steenoven, Hoevesekeel, Franse Piek, Broekkoop, Koop, Broekantsedijk, Vorstenboschkoop, Kanaaldijk, Voordijk, Vierentwintig Bunders, Verkuilenbos, Baltussendries, Onze Koop, Penningdijk, Kleine Koop, Haapsebos, Grootvaderskoop, Nieuwe Koop, Broek, Achterdijk, Zeilkampjes, Wittenveltoes, Biezenloop, Drintersedijk, Nieuwe Dijk, Piet Perendijk, Bij Santegeods, Zuid Willemsvaart

E2124
 E2125-2198
 E2128
 E2129
 E2133
 E2153-2154
 E2159
 E2161-2171
 E2175-2176
 E2175-2178
 E2180-2183
 E2189-2190
 E2190-2196




Kadastrale Kaart 1832
 Schijndel



Sectie E Blad 3

Grondgebruik

- boomgaard
- bos tot vermaak
- bouwland
- dreef
- erf
- heide
- kanaaldijk en wegen
- kerkhof
- mastbos
- moeras
- opgaande bomen
- reiweg
- schaarbos en schaarhout
- tuin
- water
- weiland
- bebouwing
- kerkelijke bebouwing
- wegen



Schaal: 1:3.615
 Carlos Opperdoordt